

ОПИСАНИЕ МЕСТОПОЛОЖЕНИЯ ГРАНИЦ

*Публичный сервитут объекта «Сооружение: подземный газопровод низкого давления»,
кадастровый номер 50:12:0000000:51482*

(наименование объекта, местоположение границ которого описано (далее - объект))

Раздел 1**Сведения об объекте**

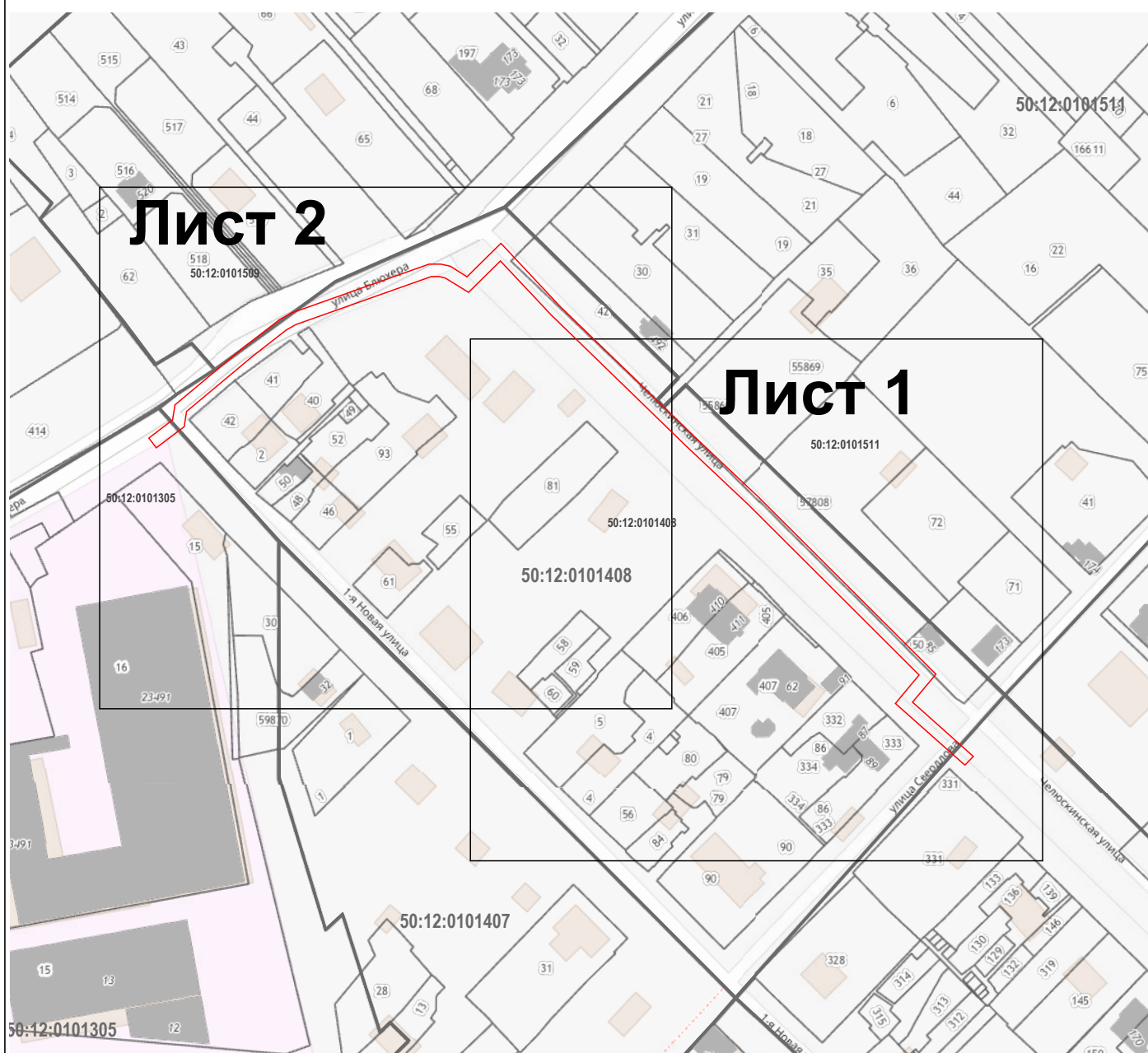
№ п/п	Характеристики объекта	Описание характеристик
1	2	3
1	Местоположение объекта	Московская область, городской округ Мытищи, г. Мытищи
2	Площадь объекта ± величина погрешности определения площади ($P \pm \Delta P$)	1 475 м ² ± 13 м ²
3	Иные характеристики объекта	Вид объекта реестра границ: Зона с особыми условиями использования территории Содержание ограничений использования объектов недвижимости в пределах зоны или территории: Публичный сервитут, для целей размещения линейных объектов системы газоснабжения, их неотъемлемых технологических частей. Срок установления 49 лет. Обладатель публичного сервитута: Акционерное Общество "Мособлгаз". Адрес: Московская обл, г. Одинцово, д. Раздоры, 1-й км Рублево-Успенского шоссе, д. 1, корп. Б. Электронная почта: info@mosoblgaz.ru

Раздел 2

Сведения о местоположении границ объекта





1. Система координат МСК-50, зона 2					
2. Сведения о характерных точках границ объекта					
Обозначение характерных точек границ	Координаты, м		Метод определения координат характерной точки	Средняя квадратическая погрешность положения характерной точки (Mt), м	Описание обозначения точки на местности (при наличии)
	X	Y			
1	2	3	4	5	6
1	490 333,08	2 206 709,99	Аналитический метод	0,10	—
2	490 352,84	2 206 687,60		0,10	
3	490 362,03	2 206 695,23		0,10	
4	490 416,52	2 206 640,51		0,10	
5	490 435,78	2 206 620,15		0,10	
6	490 477,69	2 206 576,93		0,10	
7	490 494,99	2 206 560,64		0,10	
8	490 484,92	2 206 550,38		0,10	
9	490 489,56	2 206 542,95		0,10	
10	490 490,05	2 206 540,93		0,10	
11	490 490,05	2 206 538,39		0,10	
12	490 474,60	2 206 494,90		0,10	
13	490 472,91	2 206 491,81		0,10	
14	490 464,58	2 206 481,06		0,10	
15	490 446,71	2 206 459,66		0,10	
16	490 441,76	2 206 458,88		0,10	
17	490 434,95	2 206 449,96		0,10	
18	490 438,13	2 206 447,53		0,10	
19	490 443,97	2 206 455,17		0,10	
20	490 448,81	2 206 455,94		0,10	
21	490 467,69	2 206 478,55		0,10	
22	490 476,26	2 206 489,61		0,10	
23	490 478,26	2 206 493,26		0,10	
24	490 494,05	2 206 537,70		0,10	
25	490 494,05	2 206 541,40		0,10	
26	490 493,30	2 206 544,52		0,10	
27	490 489,98	2 206 549,82		0,10	
28	490 500,70	2 206 560,75		0,10	
29	490 480,50	2 206 579,78		0,10	
30	490 438,66	2 206 622,92		0,10	
31	490 419,39	2 206 643,30		0,10	
32	490 362,29	2 206 700,64		0,10	
33	490 353,27	2 206 693,15		0,10	
34	490 335,83	2 206 712,65		0,10	
1	490 333,08	2 206 709,99	0,10		
3. Сведения о характерных точках части (частей) границы объекта					
1	2	3	4	5	6
—	—	—	—	—	—

Раздел 4
План границ объекта



Масштаб 1:2 000

Используемые условные знаки и обозначения:

-  7 - характерная точка границы зоны
-  - граница зоны
-  - граница земельного участка по сведениям ЕГРН
-  - граница кадастрового квартала по сведениям ЕГРН

Подпись _____



Дата « 12 » декабря 20 22 г.

Место для отиска печати (при наличии) лица, составившего описание местоположения границ объекта





Раздел 4
План границ объекта

Лист 1



Масштаб 1:1 000

Используемые условные знаки и обозначения:

-  7 - характерная точка границы зоны
-  - граница зоны
-  - граница земельного участка по сведениям ЕГРН
-  - граница кадастрового квартала по сведениям ЕГРН

Подпись _____



Дата « 12 » декабря 20 22 г.

Место для отиска печати (при наличии) лица, составившего описание местоположения границ объекта

Раздел 4
План границ объекта



Используемые условные знаки и обозначения:

- 7 - характерная точка границы зоны
- граница зоны
- граница земельного участка по сведениям ЕГРН
- граница кадастрового квартала по сведениям ЕГРН

Подпись _____ Дата « 12 » декабря 20 22 г.



Место для отиска печати (при наличии) лица, составившего описание местоположения границ объекта